



---

# **Tillgänglighetsrådet**

**Sammanträdesdatum 2023-05-04**

---

## **Innehållsförteckning**

<b>Tr § 10</b>	<b>Val av justeringsperson .....</b>	<b>4</b>
<b>Tr § 11</b>	<b>Verksamhetsinformation från Samhällsbyggnadssektorn.....</b>	<b>5</b>
<b>Tr § 12</b>	<b>Genomgång av tidigare protokoll .....</b>	<b>6</b>
<b>Tr § 13</b>	<b>Tio i topplista .....</b>	<b>7</b>
<b>Tr § 14</b>	<b>Övriga frågor.....</b>	<b>8</b>
<b>Tr § 15</b>	<b>Kommande sammanträdesdatum 2023.....</b>	<b>9</b>



<b>Plats och tid:</b>	Samhällsbyggnadssektorns sammanträdesrum 13:30-15.15
<b>Beslutande:</b>	Mats Nilsson (S), ordförande Daniel Ericgörs (KD), vice ordförande Kristina Hult (C) Christina Jaako, DHR Magnus Karlsson, RSMH
<b>Ej tjänstgörande ersättare:</b>	Lena Stigsdotter (V)
<b>Övriga deltagare:</b>	Milis Snell, nämndsekreterare sociala sektorn André Candell, projektledare, §§ 10-13 Andreas Mossberg, sektorchef Samhällsbyggnadssektorn
<b>Ütses att justera:</b>	Magnus Karlsson, RSMH
<b>Justeringens plats och tid:</b>	Direktjustering
<b>Paragrafer:</b>	§§ 10-15

**Underskrifter:**

Sekreterare

Ordförande

\_\_\_\_\_  
Milis Snell

\_\_\_\_\_  
Mats Nilsson

Justerande

\_\_\_\_\_  
Magnus Karlsson



**Anslag/bevis**

Protokollet är justerat. Justeringen har tillkännagivits genom anslag

**Organ:** Tillgänglighetsrådet  
**Sammanträdesdatum:** 2023-05-04  
**Datum för anslags uppsättande:** 2023-05-04  
**Datum för anslags nedtagande:** 2023-05-26  
**Förvaringsplats för protokollet:** Samhällsbyggnadssektorn



## **Tr § 10 Val av justeringsperson**

### **Beslut**

Tillgänglighetsrådet beslutar välja Magnus Karlsson, RSMH, till justeringsperson.



## **Tr § 11 Verksamhetsinformation från Samhällsbyggnadssektorn**

### **Beslut**

Tillgänglighetsrådet beslutar tacka för informationen och lägger den till handlingarna.

### **Ärendebeskrivning**

Andreas Mossberg, sektorchef Samhällsbyggnadssektorn informerar:

- Redovisning av tio i topplista med åtgärder genom åren och planering framåt
- Information om aktuella utvecklingsprojekt inom samhällsbyggnadssektorn

### **Bilaga**

Presentation av ovanstående punkter

# Tillgänglighetsrådet

2023-05-04



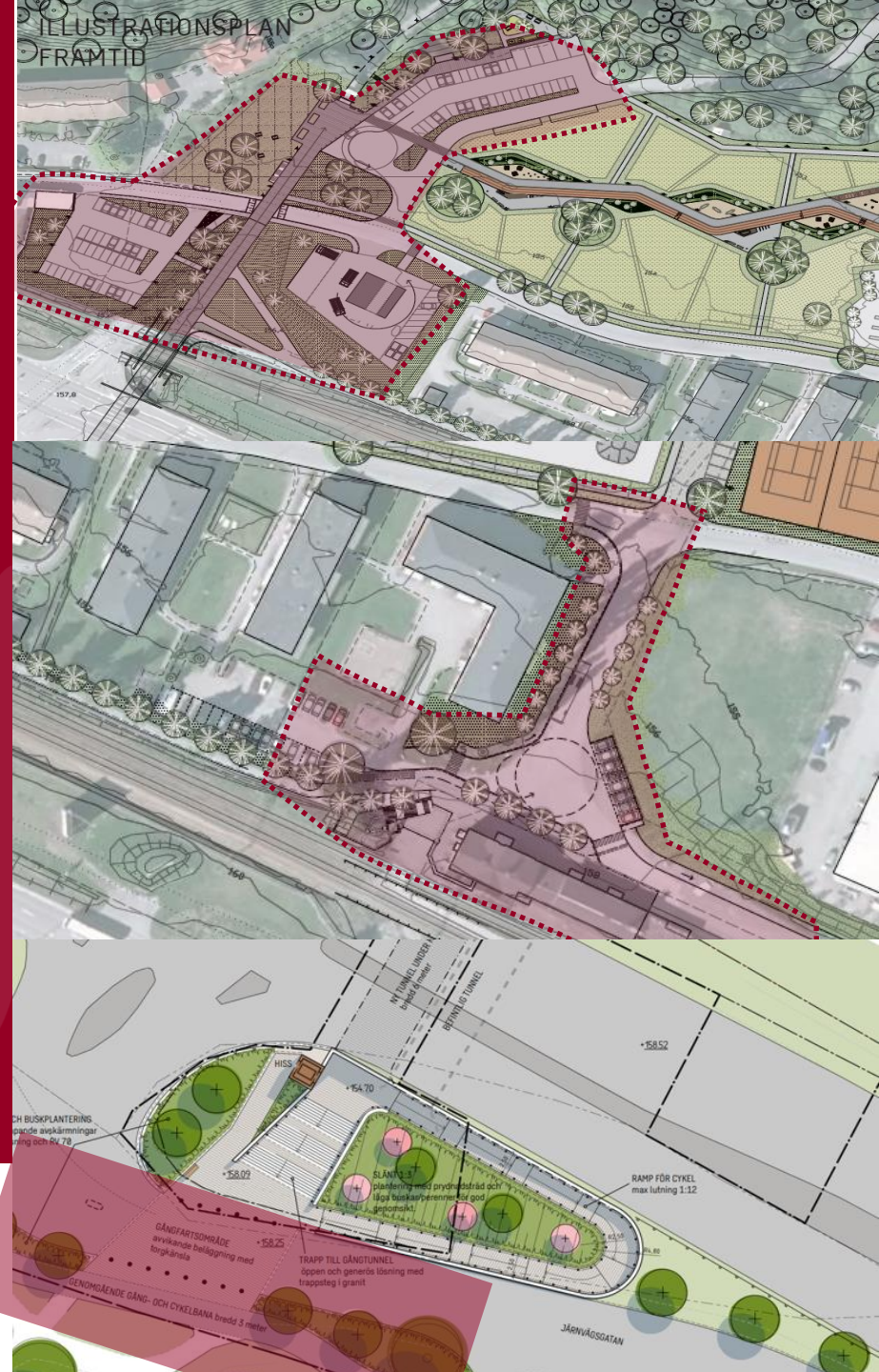
SÄTERS  
KOMMUN

- Översyn GC-vägar: åtgärdsprogram
    - För hög tröskel apoteket
    - Trafiksäkerhet Jönshyttevägen
      - Ramper runt gatupratare
    - Tillgängligheten på hemsidan
      - Bron över Ljusterån
    - Gångfartsområde Rådhuset
  - Certifierad sakkunnig tillgänglighet Stora Skedvi skola
    - Bättre hänvisningsskylt RådhusetJa
    - Athena Stentrapp kontrastmarkering
      - Ramp Mora By IP
  - Fler tillgänglighetsanpassade P-platser innergård Rådhuset
    - Ändar på cykelställ skydd
    - Cykelväg/ytor vid Tempo Kyrkbyn
    - Gatunamnsskyltar centrala Säter
  - Ta fram belysningen vid gc till Jvgstationen. Kvistar skymmer belysningen
    - Gång och cykelväg från rondellen till Nämnsbovägen
  - Prästgårdet gångfartsområde, trafiksäkerhetsproblem. Utfart stora parkeringen.
    - Prästgårdet, vassa asfaltskanter som behöver åtgärdas
      - Staketet vid ån, behöver förlänga staketet vid bron.
    - Översyn Hörselslinga i Kommunens samtliga lokaler.
      - Gatuskyltar åsen, saknas helt på vissa gator.
- Från Fritidsvägen mot "hästbadet" titta på åtgärder för cykelväg och gångväg som möter bilväg och hur man på bästa sätt kan lösa detta.
  - Staket vid ån gångbron vid Willys.
  - Översyn av hörselslinga i kommunens samlingslokaler.
    - Bron över Ljusterån när man vill använda Åpromenaden Gång och cykelväg från pulkabacken mot hundbadet/hästbadet
- Gångfartsområde utanför Coop: Vad finns det för tillfälliga lösningar kring korsningen Grängsgatan Vasagatan.



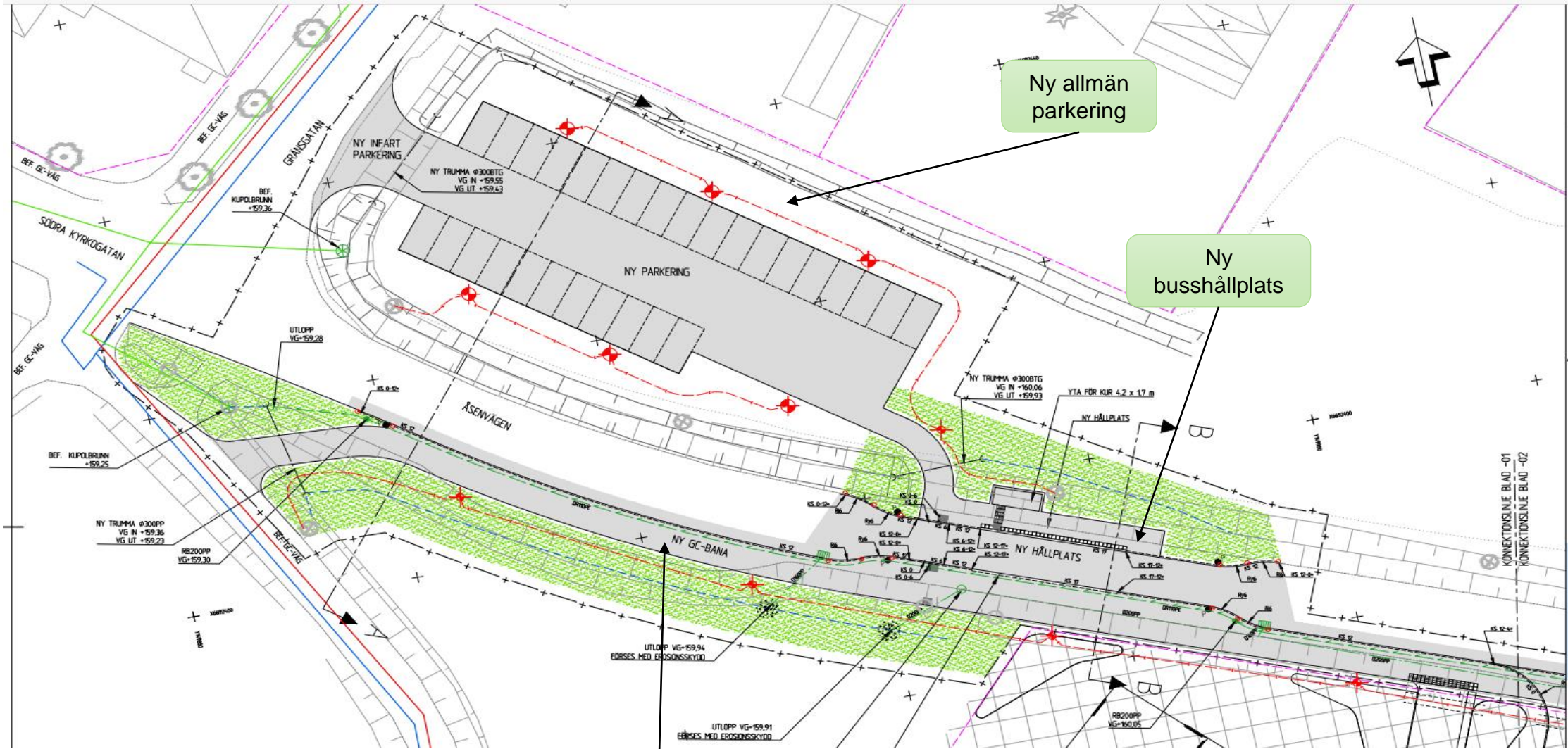
# Pågående infratstrukturprojekt

- ”Stationsområdet”
- ”Staden-Dalen”
- ”Uppgång Salutorget”
- Område Skönvik, trafikutredning samt byggnation av vändplan Norra Uppfartsvägen
- Infrastruktur , tillgänglighet till SÄBO
- Ny tillfällig parkering och bussangöring
- Trafiksäkra lösningar



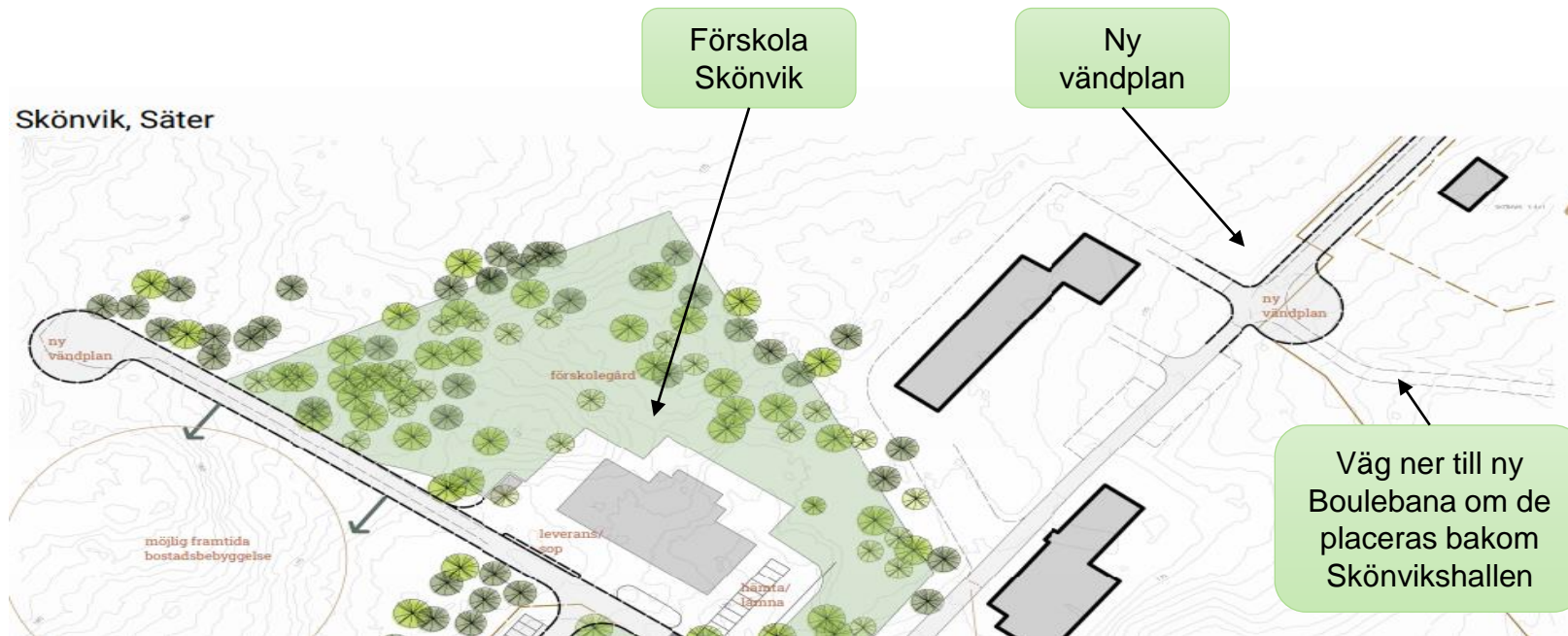


# Infrastruktur och tillgänglighet i anslutning till SÄBO



Ny gång och cykelväg som sträcker sig upp längs Åsensvägen för att skapa säker Skolväg. Kopplas på befintlig GC som sträcker sig ända fram till skolan

# Vändplan Norra Uppfartsvägen

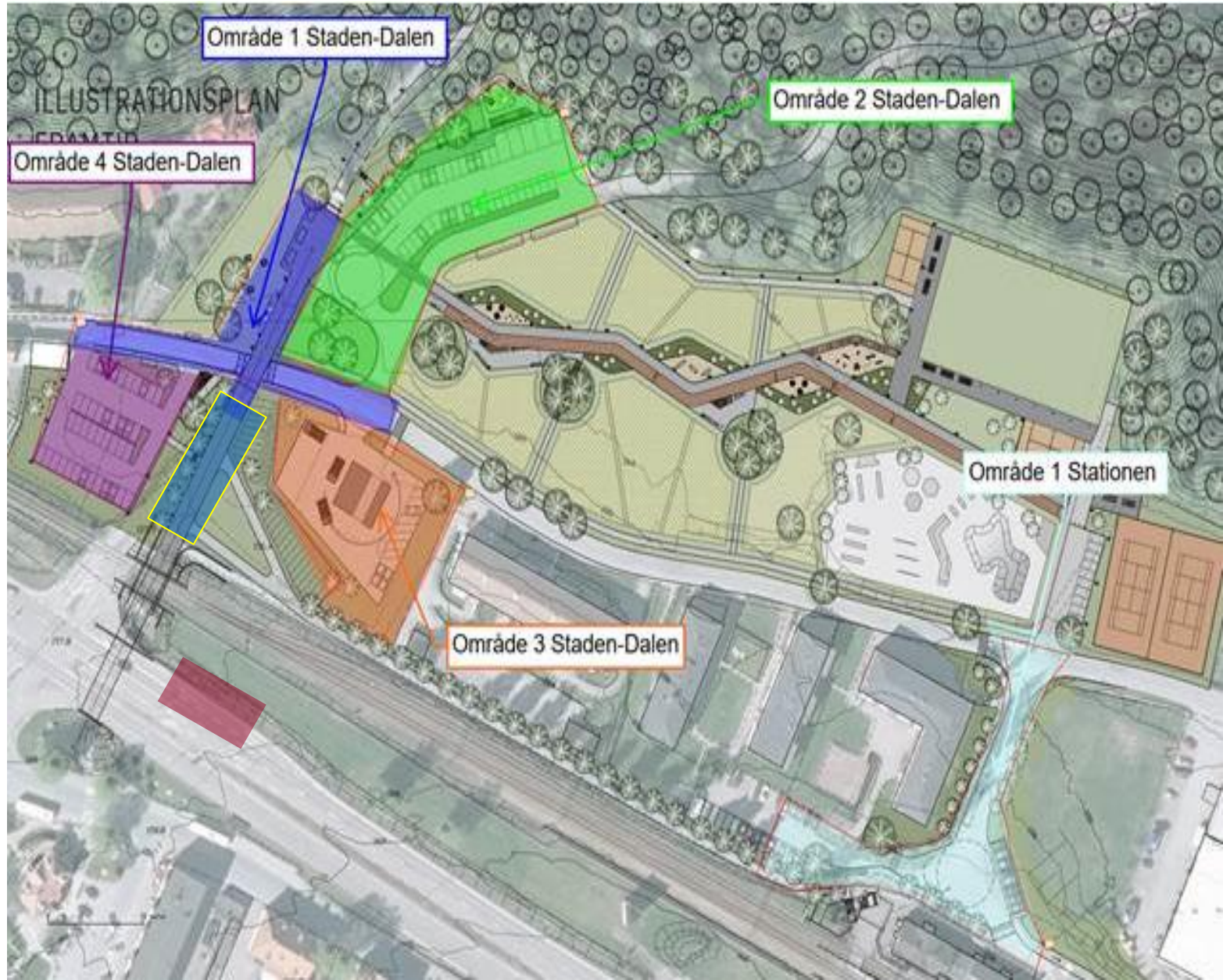


# Trafikutredning Skönvik

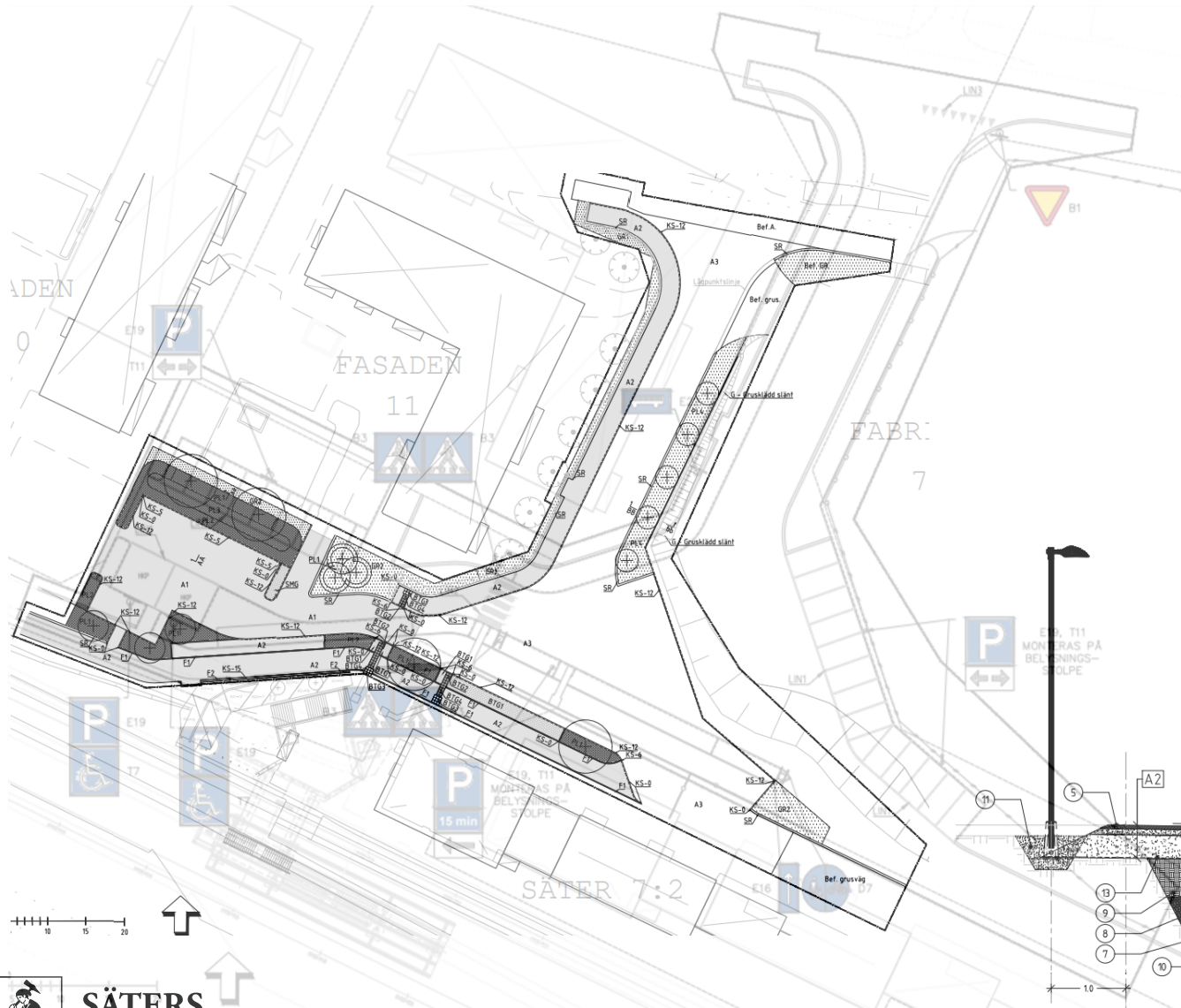


# Övergripande områdesindelning

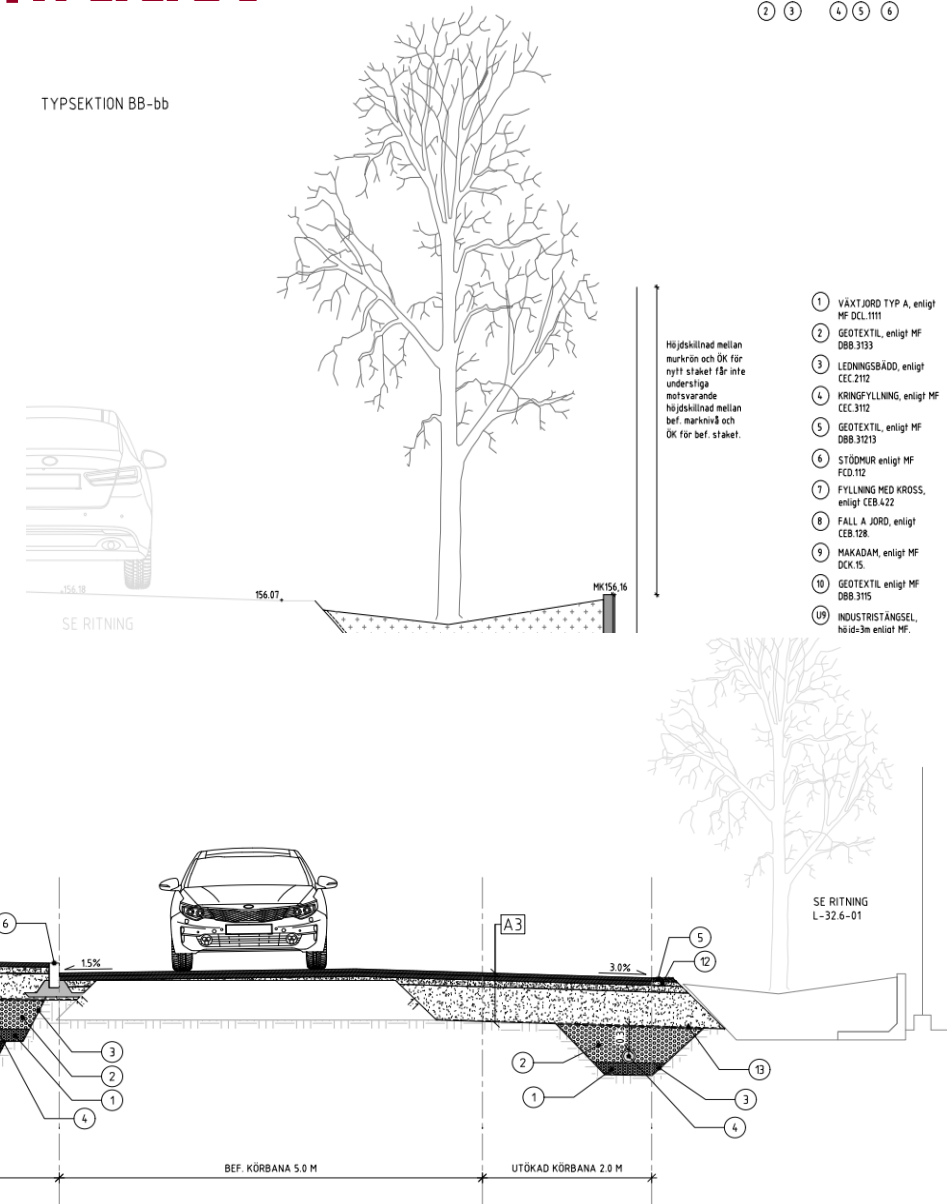
1. Stationsområdet (ljusblå)
2. Gruvplan, 4 delområden:
  - Entrén och huvudstråket (blå)
  - Stora parkeringen (grön)
  - Parkering "Hyddan" (lila)
  - Tidigare OK-tomten (orange)
  - Nytt utökat område Myntvägen för huvudstråket
3. Salutorget (röd)



# Leverans av Stationsområdet



TYPSEKTION BB-bb



Höjdskillnad mellan murkrön och ÖK för nytt staket får inte underskrida motsvarande höjdskillnad mellan bef. marknivå och ÖK för bef. staket.

- 1 VÄXT JORD TYP A, enligt MF DCL 1111
- 2 GEOTEXTIL, enligt MF DBB 3133
- 3 LEDNINGSBÄDD, enligt CEC 2112
- 4 KRINGSFYLLNING, enligt MF CEC 3112
- 5 GEOTEXTIL, enligt MF DBB 31213
- 6 STÖDMUR enligt MF FCD.112
- 7 FYLNING MED KRÖSS, enligt CEB 422
- 8 FALL A JORD, enligt CEB 128
- 9 MAKADAM, enligt MF DCK 15
- 10 GEOTEXTIL enligt MF DBB 3115
- 11 INDUSTRISTRANGSEL, höjd=3m enligt MF.

SKALA 1:20  
0 0.1 0.5 1 1.5 2  
METER  
Hjälpsystem RH2000



SÄTERS KOMMUN

[sater.se](http://sater.se)





## **Tr § 12 Genomgång av tidigare protokoll**

### **Beslut**

Tillgänglighetsrådet beslutar lägga tidigare protokoll till handlingarna.

Fråga kvar från föregående möte:

DHR har tidigare fått tillstånd att köra bil längre in i Säterdalen för att besöka fäboden. Christina Jaako, DHR, undrar om det är möjligt att åter få tillstånd för kommande besök?

Andreas Mossberg, sektorchef Samhällsbyggnadssektorn, svarar att man kan vända sig till Bengt Johansson, gatuchef, tel: 0225-551 40.



## Tr § 13 Tio i topplista

### Beslut

Tillgänglighetsrådet beslutar godkänna förtecknad Tio i topplista.

### Ärendebeskrivning

Genomgång av Tio i topplistan av åtgärder för att öka tillgängligheten i Sätters kommun. Listan kan komma att kompletteras efter tillgänglighetsvandringen som sker den 2 juni i år.

Problem	Åtgärd/ansvarig enhet	Klart
Översyn samt inventering av hörselslinga i kommunens samlingslokaler.	Fastighetsenheten/Respektive verksamhet/ Säterbostäder  Tillse att det finns fungerande hörselslinga i kommunens lokaler.	Översyn samt inventering av hörselslinga i kommunens samlingslokaler.  Hörselslingorna har inventerats: <ul style="list-style-type: none"><li>• Folket hus – bl.a. brott på slingan, material beställt</li><li>• Rådhuset – inga klagomål har inkommit</li><li>• Tekniska – översyn pågår, bl.a. placering av mick</li></ul>
Det är svårt för rörelsehindrade att passera bron över Ljusterån när man vill använda åpromenaden (Borgmästarevägen/Vattugränd).  Det är höga trottoarkanter på båda sidorna.	Gatuenheten	Tydligare övergång för syn och rörelsehindrade.  Kommer att åtgärdas under 2023. Åtgärden är beställd.





## Tr § 14 Övriga frågor

- Kristina Jaako, DHR, lyfter följande punkter:
  - Kristina har talat med representanter för Annonsbladet och SVT för att tipsa om tillgänglighetsvandringen som sker den 2 juni i år. Kristina har även försökt få tag på representanter från Södra Dalarnes Tidningar men hittills utan framgång.
  - Kristina ska på ordförandemöte med FRID nästa vecka där de ska lyfta reglementet för färdtjänst och riksfärdtjänst. Kristina undrar om Tillgänglighetsrådet har några synpunkter att skicka med. Mats Nilsson (S) informerar om kommande skatteväxling mellan kommuner och Region Dalarna avseende färdtjänst.
  - DHR fyller 100 år 2023 och ett firande kommer att ske i Kvarnsveden.
- Magnus Karlsson, RSMH, informerar att man har upplevt problem att beställa färdtjänst i och med att de som kör inte har kunnat få fram koordinater för att hitta till Myggtjärn. Problemet har lösts genom att beställaren har förklarat färdvägen. Mats Nilsson (S) tar frågan med sig till Abbe Ronsten, regionråd (S), för att se om man kan hitta någon lösning på problemet.



## **Tr § 15 Kommande sammanträdesdatum 2023**

### **Kalendarium 2023**

- 21 september, Tid: 13:30-15:30
- 16 november, Tid: 13:30-15:30
- Tillgänglighetsvandring 2 juni, önskemål att vandringen utgår från nya särskilda boendet Prästgården och i samband med detta få information och visning av boendet.  
Starttid: 13:30