

1384a

ANTAGET AV KOMMUNFULLMÄKTIGE 1976-08-26

Sune Johansson
SUNE JOHANSSON
KANSLIGHET.

Länstyrelsen i Kopparbergs län har fastställt denna plan genom beslut den 13 januari 1977. Beslutet har vunnit laga kraft.

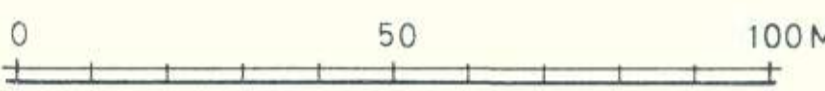
Hans Ericsson
Hans Ericsson

FÖRSLAG TILL ÄNDRING OCH UTVIDGNING AV STADSPLAN FÖR **SÄTER** (PRÄSTHAGEN), SÄTERS KOMMUN I KOPPARBERGS LÄN

UPPRÄTTAT 76.06.10 AV ABAKO ARKITEKTKONTOR AB I BORLÄNGE


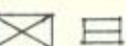


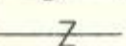



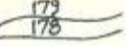
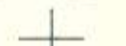

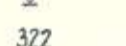


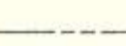
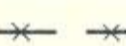
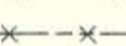
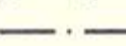





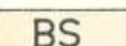
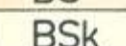
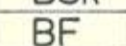



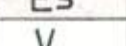






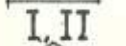



Sven Lindberg
SVEN LINDBERG, ARKITEKT SAR

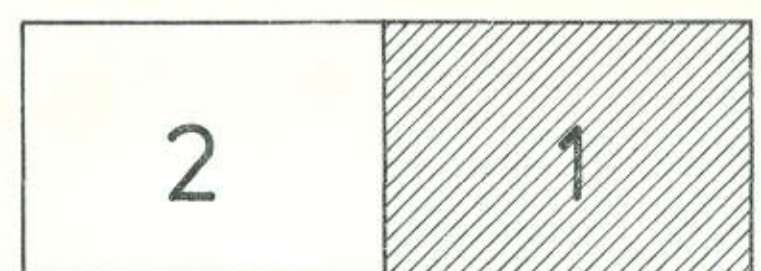
GRUNDKARTAN ÄR UTFÖRD AV LANTMÄTERIKONTORET I BORLÄNGE OCH DATERAD 76.04.29. FASTIGHETSREDOVISNING 76.04.29.

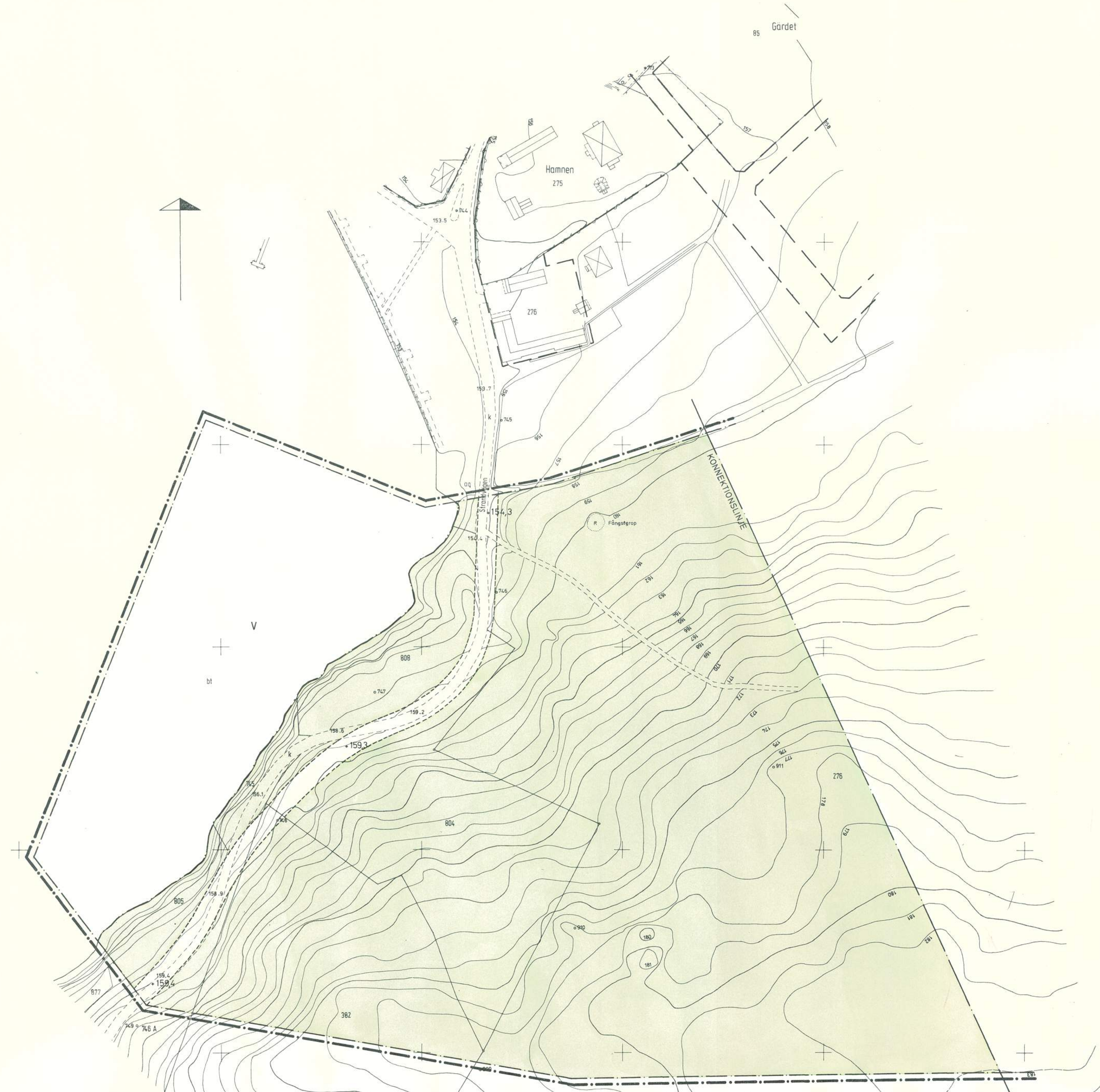
SKALA 1:1000 



BETECKNINGAR

- GRUNDKARTAN**
-  FASTIGHETSGRÄNS
 -  HUVUDBYGGNAD RESP. UTHUS
 -  STAKET
 -  HÄCK
 -  HÖGSPÄNNINGSLEDNING
 -  VÄG
 -  VATTENDRAG
 -  AVVÄGD HÖJD
 -  HÖJKURVOR
 -  RUTNÄTSPUNKT
 -  NUMMER PÅ RÄTTSLIGEN BESTÄENDE TOMT
 -  NUMMER PÅ STADSÅGA
- STADSPLANEKARTAN**
- A. GRÄNSBETECKNINGAR**
-  STADSPLANEGRÄNS MARKERAD 3 M UTANFÖR PLANOMRÅDET
 -  GÄLLANDE OMRÅDESGRÄNS AVSEDD ATT BIBEHÅLLAS
 -  GÄLLANDE BESTÄMMELSEGRÄNS AVSEDD ATT BIBEHÅLLAS
 -  GÄLLANDE OMRÅDESGRÄNS AVSEDD ATT UTGÅ
 -  GÄLLANDE BESTÄMMELSEGRÄNS AVSEDD ATT UTGÅ
 -  KVARTERS- ELLER ANNAN OMRÅDESGRÄNS
 -  BESTÄMMELSEGRÄNS
 -  GRÄNSLINJER EJ AVSEDDA ATT FASTSTÄLLAS
 -  FÖRBUD MOT UTFART. TVÄRSTRECK MED PIL MARKERAR FÖRBUDETS SLUT
- B. OMRÅDESBETECKNINGAR**
- ALLMÄN PLATS**
-  GATA ELLER TORG
 -  PARK ELLER PLANTERING
- BYGGNADSKVARTER**
-  BS OMRÅDE FÖR BOSTADSÄNDAMÅL, RADHUS OCH/ELLER FLERFAMILJSHUS
 -  BSk OMRÅDE FÖR BOSTADSÄNDAMÅL, KEDJEHUS
 -  BF OMRÅDE FÖR BOSTADSÄNDAMÅL, FRISTÅENDE HUS
 -  Bv OMRÅDE FÖR VÄRMECENTRAL
 -  H OMRÅDE FÖR HANDELSÄNDAMÅL
- SPECIALOMRÅDEN**
-  Es TRANSFORMATORSTATION
 -  V VATTENOMRÅDE
- C. ÖVRIGA BETECKNINGAR**
-  MARK SOM ICKE FÅR BEBYGGAS
 -  MARK FÖR UTHUS O.D.YL.
 -  MARK TILLGÄNGLIG FÖR UNDERJORDISKA LEDNINGAR
 -  MARK TILLGÄNGLIG FÖR ALLMÄN GÅNGTRAFIK
 -  GATHÖJD
 -  TILLÅTEN BYGGNADSYTA I M²
 -  I, II ANTAL VÅNINGAR
 -  BYGGNADSHÖJD
 -  OMRÅDE SOM UNDANTAGITS FRÅN ANTAGANDE
 -  GRÄNS FÖR AV LÄNSTYRELSEN FRÅN FASTSTÄLLELSE UNDANTAGNA OMRÅDEN

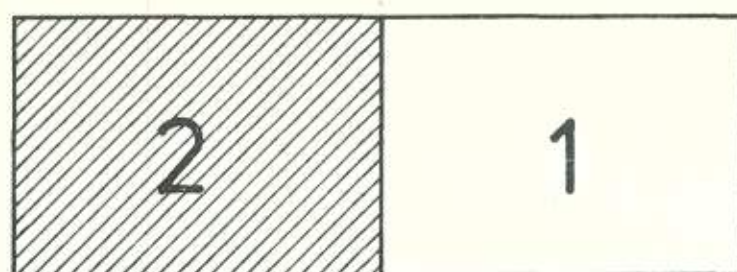




Länstyrelsen i Kopparbergs län har
 fastställt denna plan genom beslut
 den 13 januari 1977.
 Beslutet har vunnit laga kraft.

Hans Ericsson
 Hasse Ericsson

FÖRSLAG TILL ÄNDRING OCH UTVIDGNING AV
 STADSPLAN FÖR SÄTER (PRÄSTHAGEN),
 SÄTERS KOMMUN I KOPPARBERGS LÄN



UPPRÄTTAT 76.06.10